














**Legende:**

	Bestandteilsgrenze
	stanzumstrichene Gebäude (Stand 20.01.2017)
	signifikantere Gebäude und Anlagen (Stand 20.01.2017) mit noch vorhandenen Fundament und Grundwasser
	Teilschleife / Gabelschleifenbezeichnung
	Rücklauf vollständig bereits vollständig erfolgt (Stand 20.01.2017)
	Abschnitt Bestandsprobleme
	Wasserleitungsanlagen G300115 - B442335 - B22004-113
	Freileitungen
	Auslauf, Wasser - Abfall
	Auslauf, Wasser - Polwertbereichung



Kartographie:  
Geobase.de

© Staatsbetrieb Geobasisinformation  
und Vermessung Sachsen 2016  
© Stadtverwaltung Zwickau 2016

[illegible][illegible][illegible]

B-80003-038	etw. Faltbroschur
B-80004-442	
B-80003-039	etw. Etasche
B-80004-443	
B-80004-444	etw. DV-Faltakademik
B-80004-445	
B-80003-041	Glas (S) (Versteigtes Örtzelp)
B-80004-446	
B-80004-447	Mollergelager
B-80004-448	
B-80003-042	GL 54 (Versteigtes Holz- und Metallgefäß)
B-80004-449	
B-80003-043	GL 54 (Versteigtes Holz- und Metallgefäß)
B-80004-447	
B-80003-044	KL-Gebäude (Kellerräume)
B-80004-450	
B-80004-451	
B-80004-452	
B-80004-453	GL 44, Viereck 88 und 89
B-80004-454	
B-80003-046	GL 44, Viereck 70 (Versteigter Rempel)
B-80004-456	
B-80004-457	Schulz-Kollege (Schulmeierei)
B-80004-458	
B-80003-048	Bahnkennwert/Laufstil-Geländebilder
B-80004-459	
B-80003-049	etw. Kollagenpapier-Bereich
B-80004-460	
B-80003-050	Versteigt für mechanische Bearbeitung
B-80004-464	
B-80003-051	Versteigt für Wasser-, Gas-, Sanitäranlagen
B-80004-461	
B-80003-052	Klempner
B-80004-462	
B-80003-053	Vorratshaus
B-80004-463	
B-80003-054	Platz zwischen Glas 12 und Benzinstrasse (Glat 88-5)
B-80004-468	
B-80003-055	Werkstatt für Farb- und Bronze
B-80004-469	
B-80003-056	

[illegible][illegible]

Nr.	Bezeichnung
A	Freikurve mit Ausposten
B	Freikurve mit Holzriller
C	Freikurve mit Kissen/2000cm/Mittellinie
D	zweifach Kurvengeuge - 1. Schritt
E	Bewert. der einzelnen Erlebnis und Lager
F	einmalige Wirtung geringe
G	einmalige Wirtung geringe
H	einmalige Wirtung geringe
I	Kurvengeugeplatz
J	Holzgeringplatz

Nr.	Bezeichnung
A	Freifläche mit Asperaplan
B	Freifläche mit Holzplatt
C	Freifläche mit keramisch-glasierten Mischelrost
D	einemalige Kohlenlagerung - u. Schottplatz
E	Bereich der ehemaligen Erdkammer und Lager
F	einemalige Metallablage
G	Lagerplätze ehemalige Lehmziele
K	Kohlenlagerungsplatz
L	Holzlagerungsplatz